











Legenda

-  **N** Aree in sofferenza in ordine di rischio allagamento
-  Canali, fossi e vasche di laminazione
-  Canali a cielo aperto
-  Canali tombinati
-  Fossi esistenti
-  Condotta acque miste esistente
-  Condotta acque meteoriche di progetto
-  Condotta acque nere di progetto
-  Scolmatore di piena di progetto
-  Scolmatore di piena esistente

Fonte: Sicurezza idraulica e gestione della risorsa idrica - Aree urbane in sofferenza e ipotesi di fattibilità per ridurre il rischio di allagamento - C.A.D.F. s.p.a.




 Regione Emilia-Romagna
 Agenzia di Protezione Civile

Provincia di Ferrara


Comune di Fiscaglia


Piano di Emergenza Sovracomunale di Protezione Civile

CONVENZIONE TRA I COMUNI DEL "DELTA FERRARESE": CODIGORO, GORO, LAGOSANTO, MASSA FISCAGLIA, MESOLA, MIGLIARINO, MIGLIARO PER LA GESTIONE ASSOCIATA DELLA FUNZIONE "ATTIVITA' IN AMBITO COMUNALE, DI PIANIFICAZIONE DI PROTEZIONE CIVILE E DI COORDINAMENTO DEI PRIMI SOCCORSI"

COMUNE DI FISCAGLIA (FE)
SCENARI DI RISCHIO
CARTA DELLA CRITICITA' DEL SISTEMA FOGNARIO
SCALA 1:5.000



Ente Capofila: Comune di Codigoro - Sindaco referente del Servizio Associato di Prot. Civ.: Dott.ssa Rita Cinti Luciani
Resp. Uff. Comune Associato di Prot. Civ.: Arch. Alessandro Ghirardini

Fiscaglia: Sindaco Dott.ssa Sabina Mucchi
Resp. Prot. Civ.: Arch. Antonio Molossi

Tecnico incaricato:
Dott. Geol. Thomas Veronese
Collaboratori:
Dott.ssa Geol. Sara Franciosi
Dott. Geol. Luca Lunghi
Dott.ssa Silvia Coletta


 COMUNE DI FISCAGLIA
 PROVINCIA DI FERRARA

PUG

ELABORATO:
PC10-b

Codigoro Maggio 2015