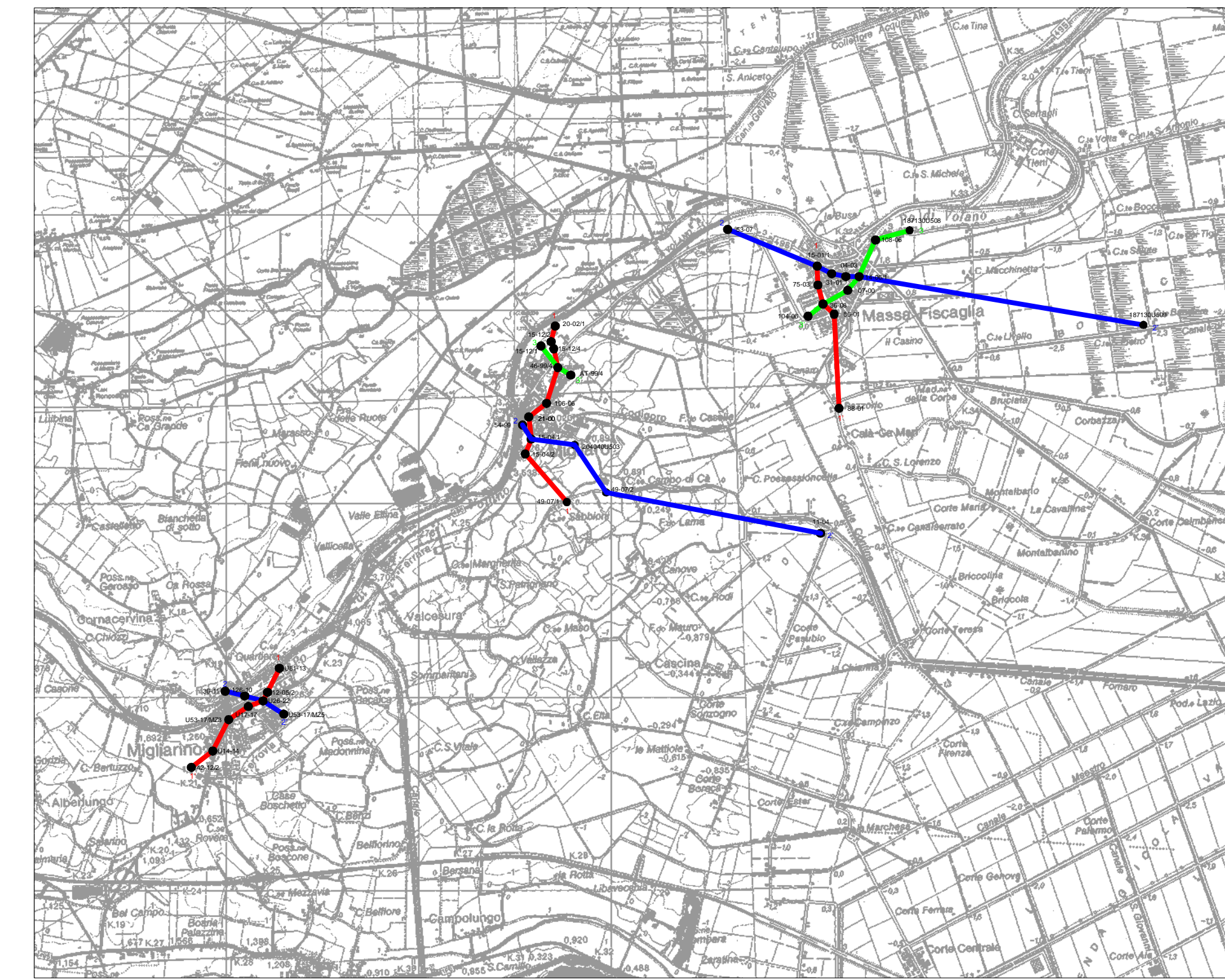
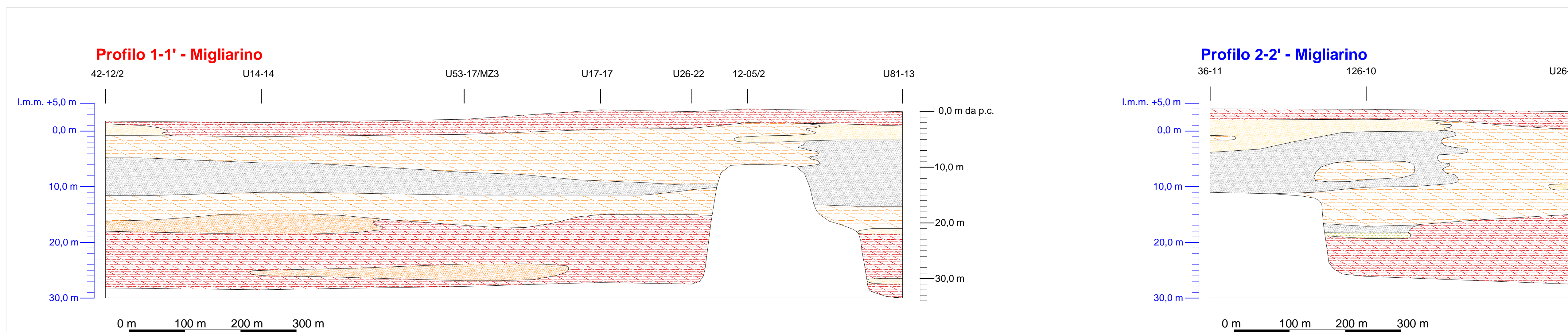
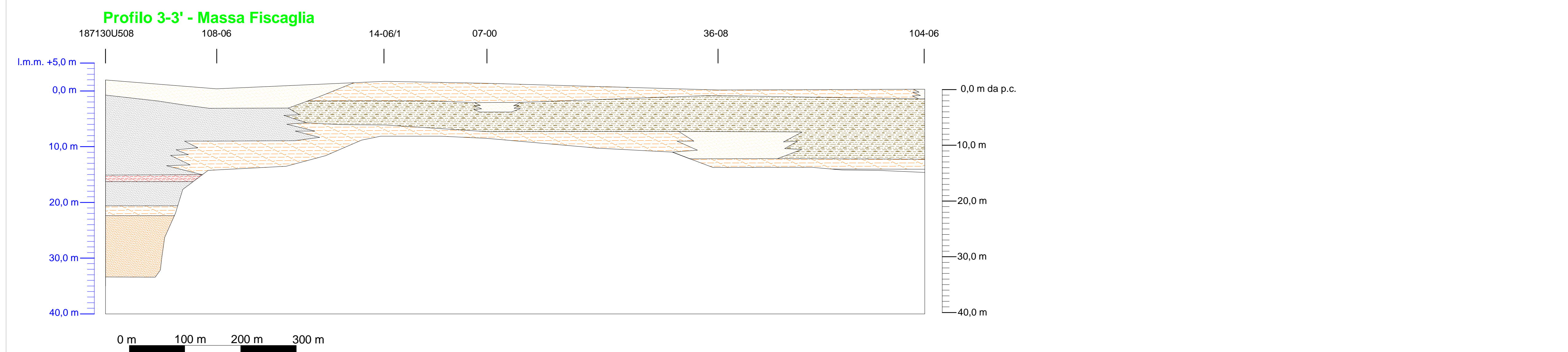
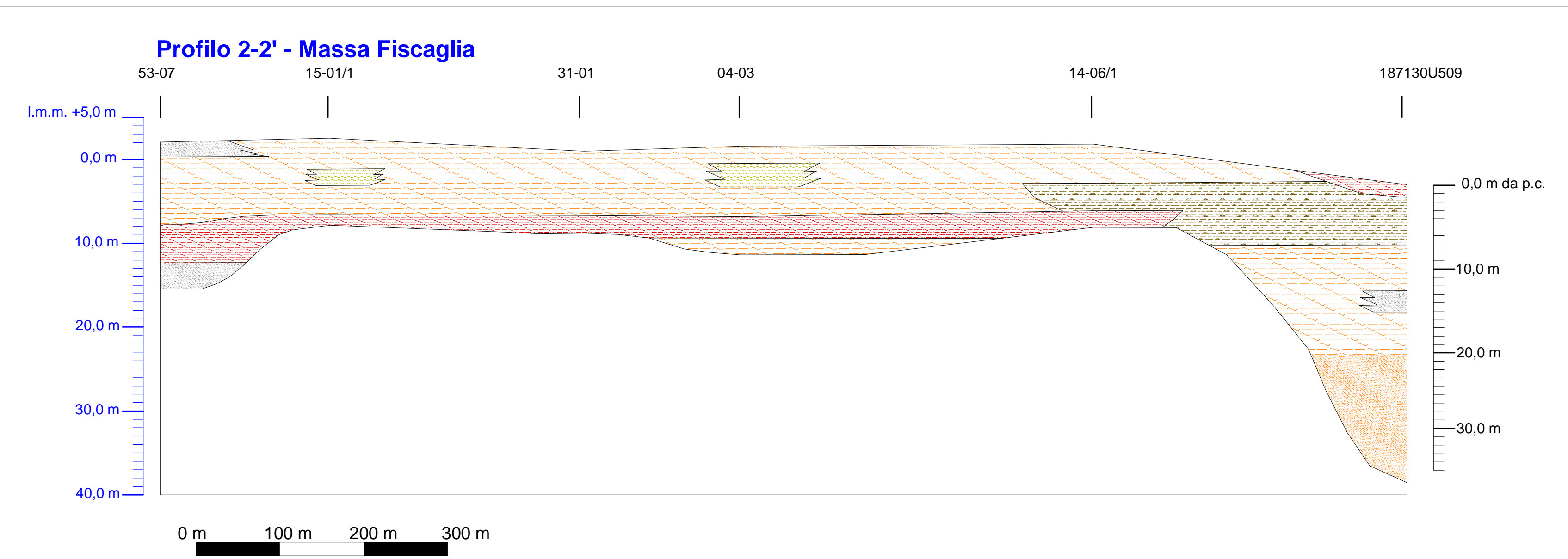

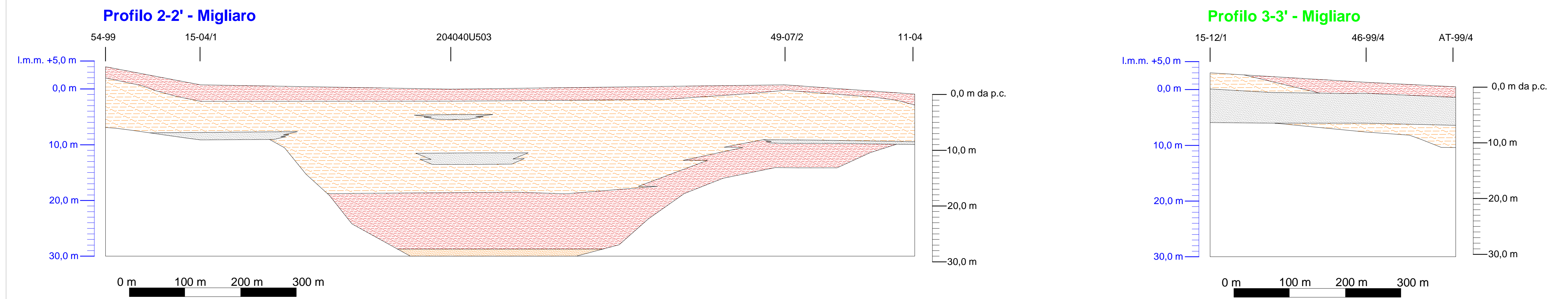
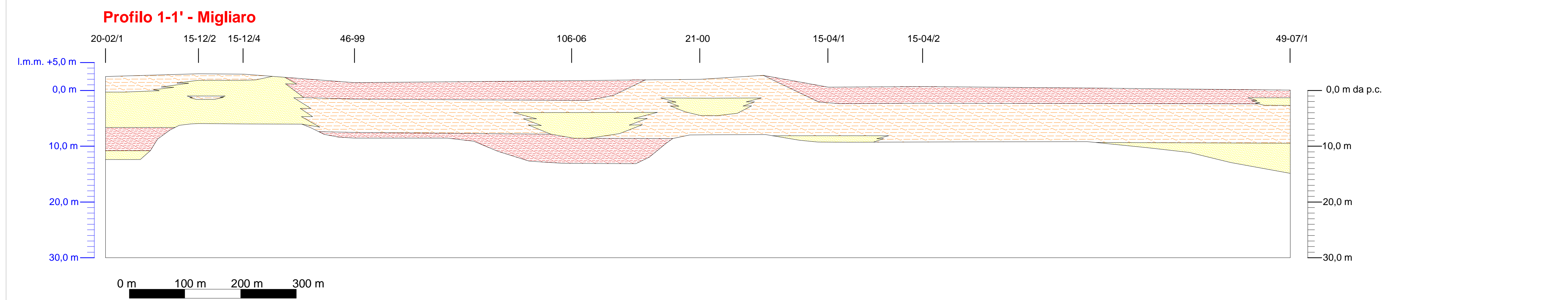


Ubicazione profili



Legenda

- Stratigrafia dei terreni**
- Argille poco consistenti con possibile presenza di torbe
 - Argille limose moderatamente consistenti
 - Argille limose consistenti
 - Limi sabbiosi sciolti
 - Sabbie e sabbie limose poco addensate
 - Sabbie e sabbie limose moderatamente addensate
 - Sabbie e sabbie limose addensate
 - Ubicazione prova penetrometrica
 - Traccia profilo stratigrafico



COMUNE DI FISCAGLIA
PROVINCIA DI FERRARA

PUG

Carta dei profili geologici

Dott. Geol. Thomas Veronese

GEO - QC
Tavola 5
ELABORATO C.T.R. 1:25.000

DATA gennaio 2023

Sindaco
Ag. Fabio Tosi

Ufficio di Piano - Componenti interni
Geom. Iaria Simoni - Responsabile Settore Urbanistica ed Edilizia Privata
Geom. Giuliano Mastrini - Funzionario del Settore Urbanistica ed Edilizia Privata
Arch. Antonio Malossi - Responsabile Settore Ambiente e Protezione Civile
Geom. Enrico Merini - Responsabile Settore L.P.P. e Patrimonio
Geom. Daniele Farini - Funzionario Settore Urbanistica ed Edilizia Privata
Geom. Antonia Trevisani - Funzionario Settore L.P.P. e Patrimonio
Geom. Alessandro Ferretti - Funzionario Settore L.P.P. e Patrimonio
Geom. Simone Silvano - Funzionario Settore Ambiente e Protezione Civile
Dott.ssa Rita Crivellari - Segretario Generale
Dott.ssa Roberta Guetti - Responsabile settore Finanza e Personale

Gruppo di lavoro
Arch. Sergio Ferrini - Coordinatore

Uff. Raffaele Geronzi - Direttore Tecnico
Uff. Lisa de Casper - Esperto in materia cartografica
Ing. Erika Lovattelli - GIS/IT
Arch. Chiara Biagi
Andrea Francoschini - Cartografia e procedure informatiche
Ing. Chiara Costantini

Arch. Francesco Suzzano
Arch. Michela Anselmi
Arch. Anna Luciani

Assunto
Del. C.C. n. del

Adottato
Del. C.C. n. del

Approvato
Del. C.C. n. del