



COMUNE DI FISCAGLIA
PROVINCIA DI FERRARA

PUG

PERIMETRO DEL TERRITORIO URBANIZZATO - FRAZIONI

ELABORATO
SCALA PTU 1.4
1:5.000

DATA dicembre 2023

Sindaco
Agr. Fabio Tosi

Ufficio di Piano - Componenti interni
Geom. Ilaria Simoni - *Responsabile Ufficio di Piano*
Geom. Ilaria Simoni - *Responsabile Settore Urbanistica ed Edilizia Privata*
Geom. Giuliano Masina - *Garante della Comunicazione e della Partecipazione*
Geom. Giuliano Masina - *Funzionario del Settore Urbanistica ed Edilizia Privata*
Geom. Enrico Menini - *Responsabile Settore LLPP e Patrimonio*
Geom. Daniele Furini - *Funzionario Settore Urbanistica ed Edilizia Privata*
Geom. Antonia Trevisani - *Funzionario Settore LLPP e Patrimonio*
Geom. Alessandro Ferretti - *Funzionario Settore LLPP e Patrimonio*
Geom. Simone Siviero - *Funzionario Settore Ambiente e Protezione Civile*
Dott.ssa Ottavia Tagliati - *Responsabile Settore Entrate*
Dott.ssa Roberta Guietti - *Responsabile Settore Finanza e Personale*

Gruppo di lavoro
Arch. Sergio Fortini - *Coordinatore*
Urb. Raffaele Gerometta - *Direttore Tecnico*
Ing. Elettra Lowenthal - *ValSAT*
Arch. Morena Scrascia - *ValSAT*
Ing. Chiara Cesarini

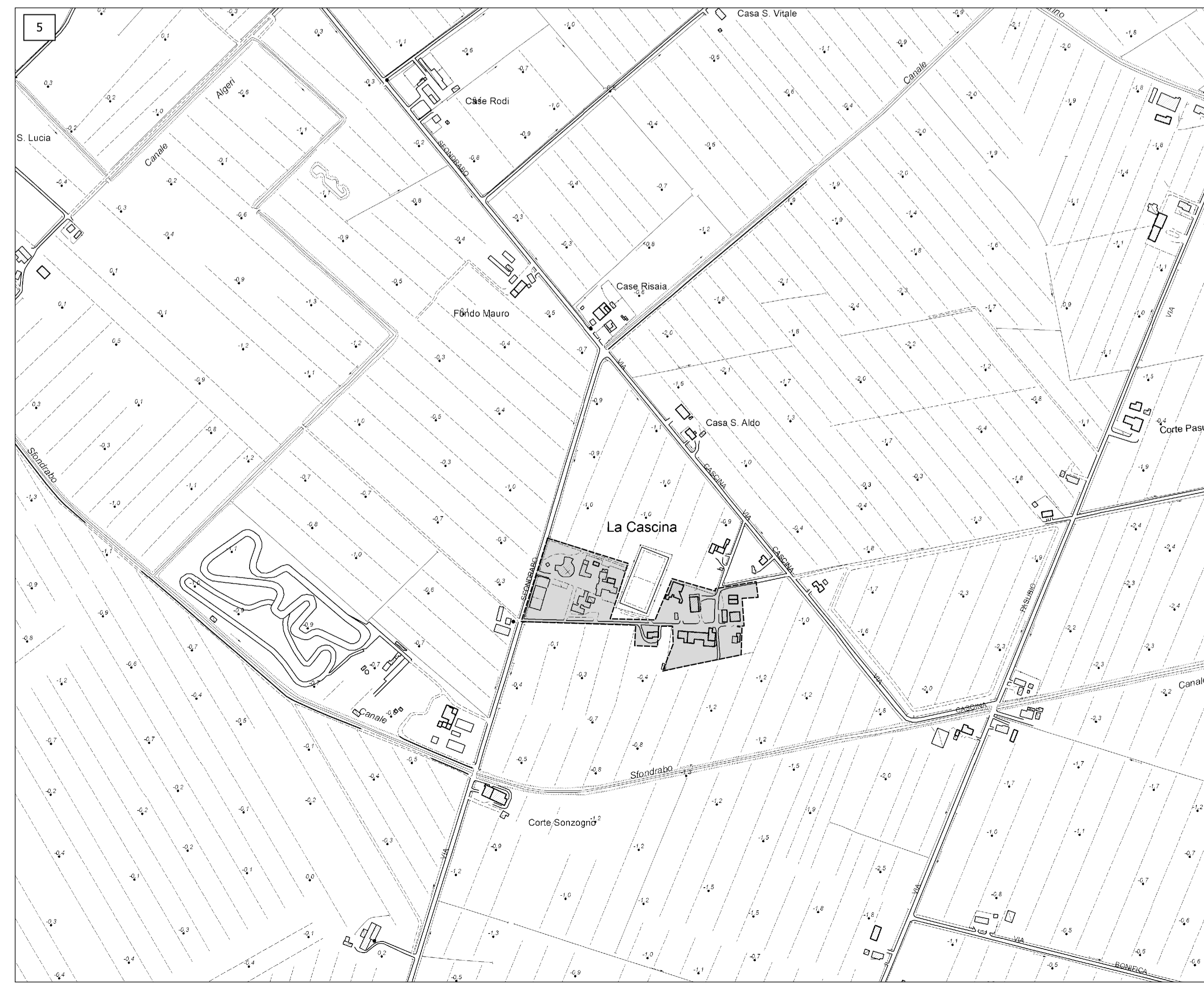
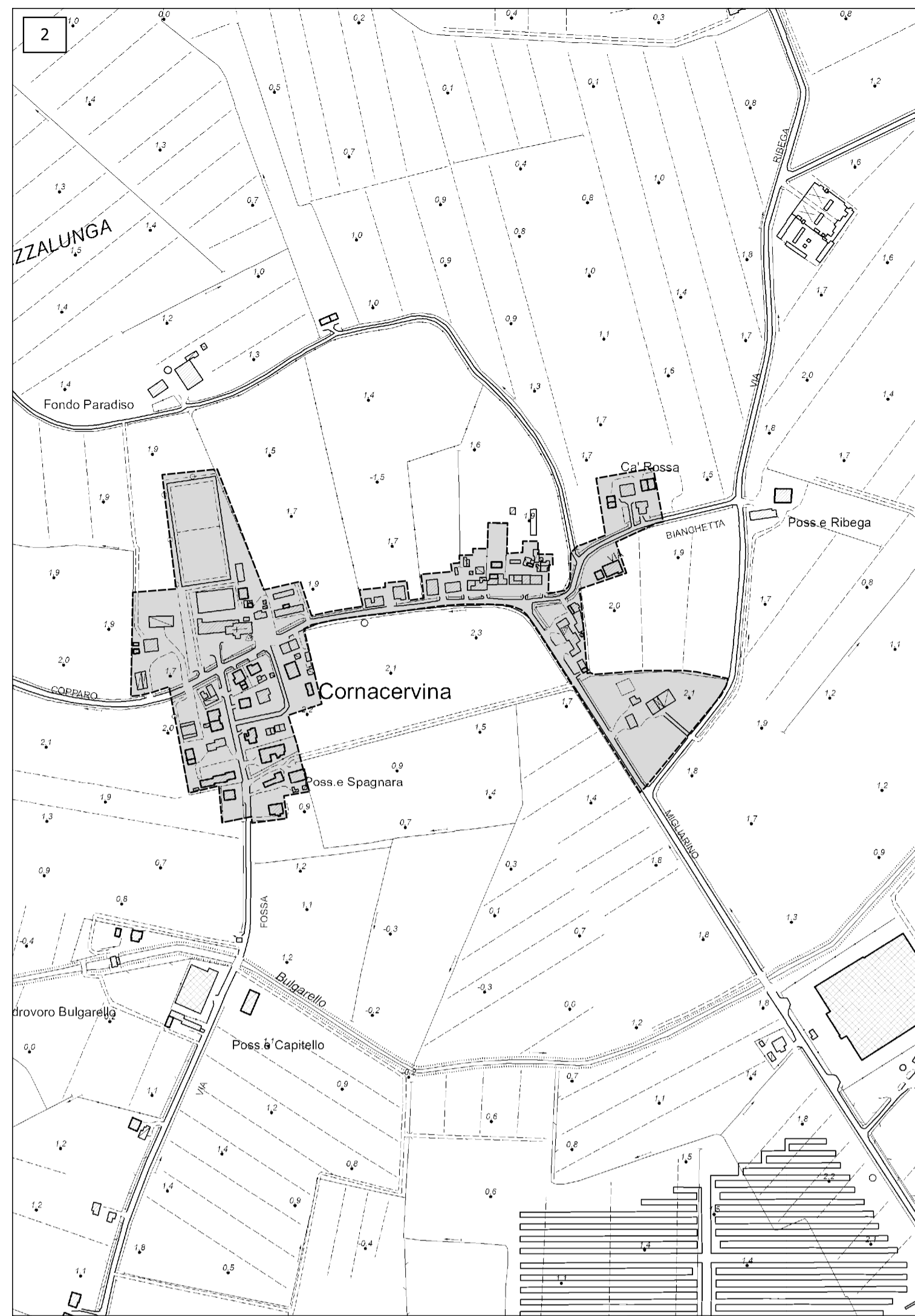
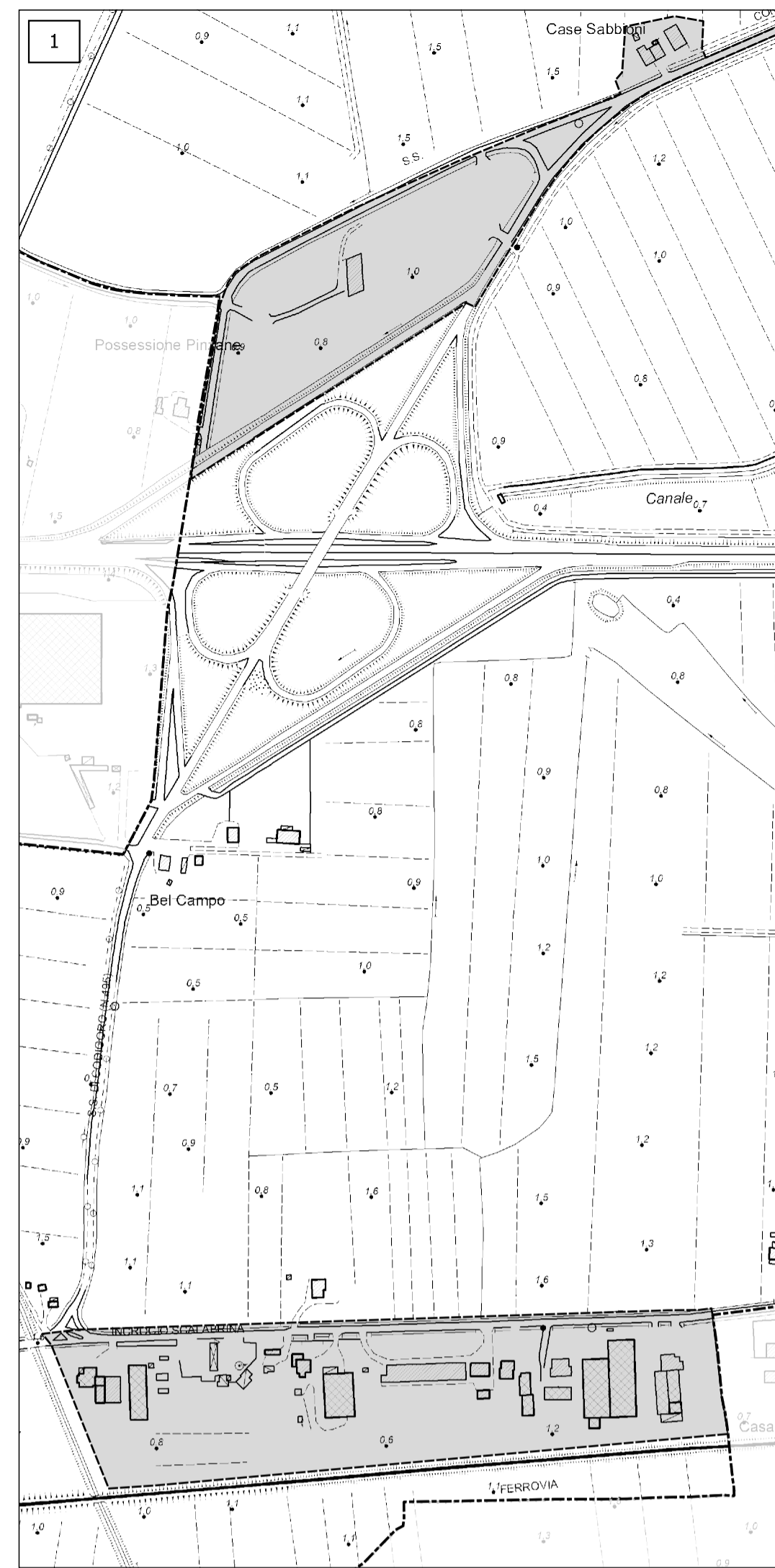


Arch. Francesco Vazzano
Arch. Michele Averali
Arch. Anna Luciani
Arch. Saverio Osti

Assunto
Del. G.C. n. 85 del 27/07/2023

Adottato
Del. C.C. n. del

Approvato
Del. C.C. n. del



- Legenda**
- Confine comunale
 - Confine di separazione tra le località
 - Perimetro del Territorio Urbanizzato (ex art. 32 L.R. 24/2017)

