





Legenda

-  Confine comunale
- POTENZIALE PIROLOGICO**
-  Suscettività bassa
-  Suscettività moderata
-  Suscettività marcata

Fonte: Carta del modello d'intervento - Piano provinciale di emergenza - Rischio incendi boschivi
Provincia di Ferrara


Provincia di Ferrara


Comune di Codigoro


Comune di Mesola


Comune di Goro


Comune di Lagosanto


Comune di Fiscaglia

Piano di Emergenza Sovracomunale di Protezione Civile
 CONVENZIONE TRA I COMUNI DEL "DELTA FERRARESE": CODIGORO, GORO, LAGOSANTO, MASSA FISCAGLIA, MESOLA, MIGLIARINO, MIGLIARO PER LA GESTIONE ASSOCIATA DELLA FUNZIONE "ATTIVITA' IN AMBITO COMUNALE, DI PIANIFICAZIONE DI PROTEZIONE CIVILE E DI COORDINAMENTO DEI PRIMI SOCCORSI"

**SCENARI DI RISCHIO
 CARTA DEL RISCHIO INCENDI BOSCHIVI
 SCALA 1:50.000**



COMUNE DI FISCAGLIA
 PUG

<p>Ente Capofila: Comune di Codigoro - Sindaco referente del Servizio Associato di Prot. Civ.: Dott.ssa Rita Cini Luciani Resp. Uff. Comune Associato di Prot. Civ.: Arch. Alessandro Ghirardini</p>	<p>Mesola: Sindaco Dott. Gianni Michele Padovani Resp. Prot. Civ.: Arch. Fabio Zanardi</p>
<p>Goro: Sindaco Dott. Diego Viviani Resp. Prot. Civ.: Assessore Sergio Ferrari</p>	<p>Lagosanto: Sindaco Dott.ssa Maria Teresa Romanini Resp. Prot. Civ.: Comandante P.M. Luigi Cavalieri</p>
<p>Fiscaglia: Sindaco Dott.ssa Sabina Mucchi Resp. Prot. Civ.: Arch. Antonio Molossi</p>	

<p>Tecnico incaricato: Dott. Geol. Thomas Veronese Collaboratori: Dott.ssa Geol. Sara Franciosi Dott. Geol. Luca Lurghi Dott.ssa Silvia Colletta</p>	<p>Collaboratori comunali: Geom. Matteo Zappalera Geom. Alberto Baranelli Geom. Ilaria Simoni Arch. Antonio Molossi</p>	<p>Arch. Alessandro Ghirardini Arch. Fabio Zanardi Geom. Flavio Grigati Geom. Enrico Merini</p>
--	--	--