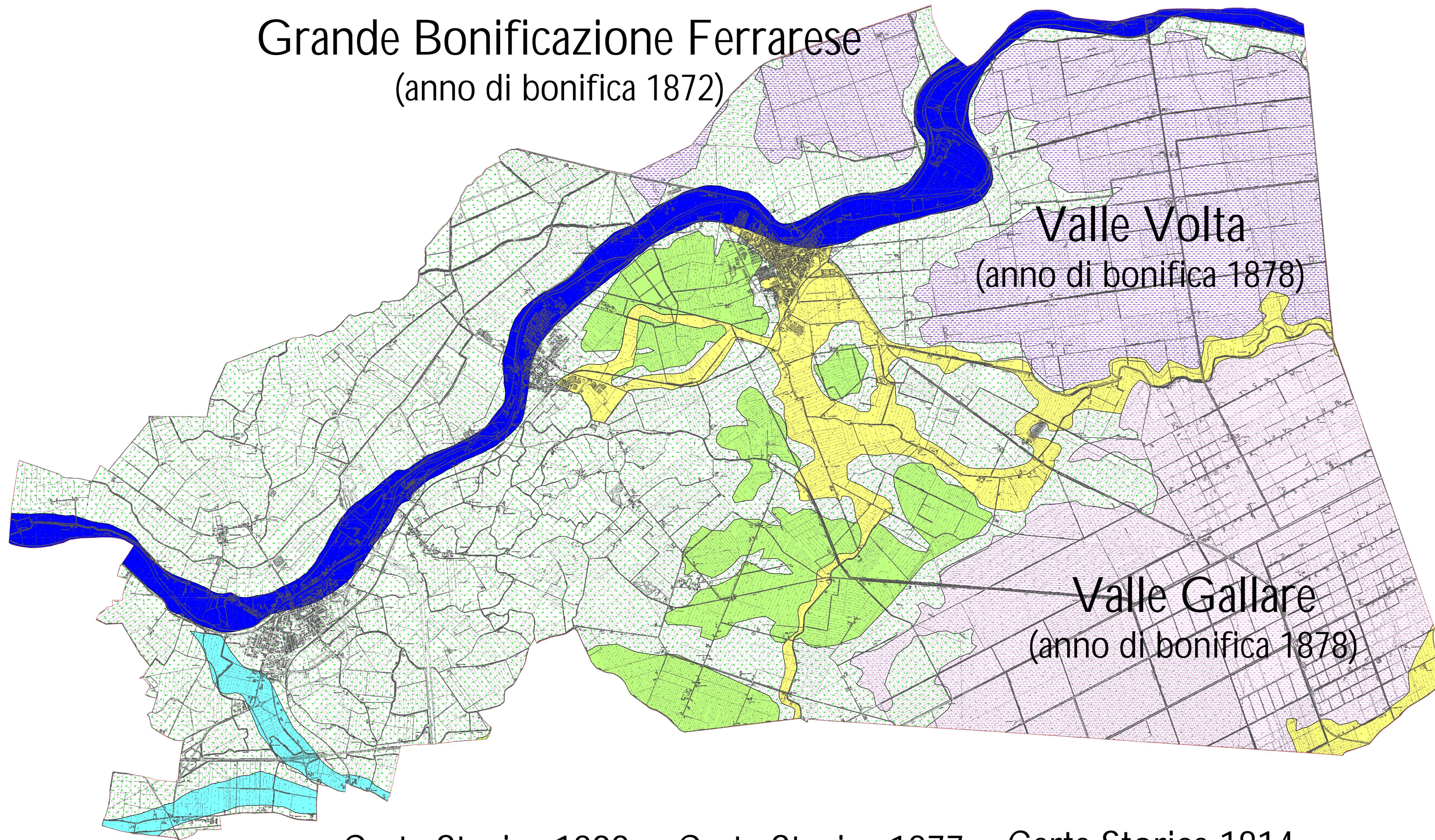






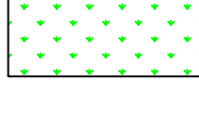




Grande Bonificazione Ferrarese (anno di bonifica 1872)



Legenda

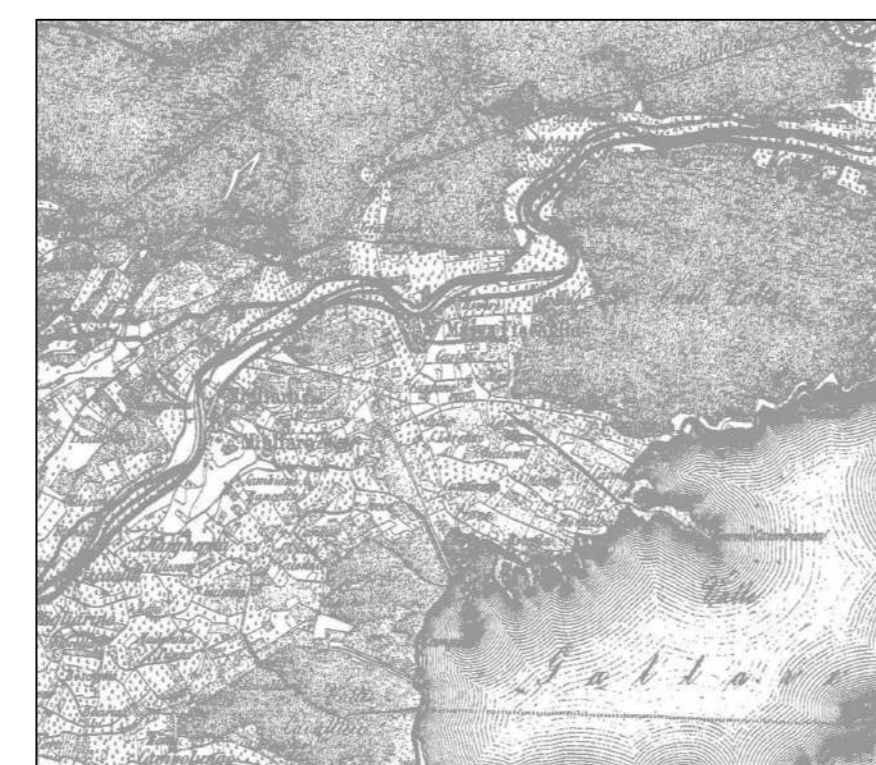
-  Dominio Fluviale Po di Volano
-  Dominio Fluviale Padoa - Eridano
-  Dominio Fluviale Gaurus
-  Ex zone vallive ad acqua dolce
-  Ex zone vallive ad acqua salata
-  Aree storicamente depresse, con difficoltà di drenaggio
-  Aree storicamente emerse
-  Aree dossive
-  Confine comunale



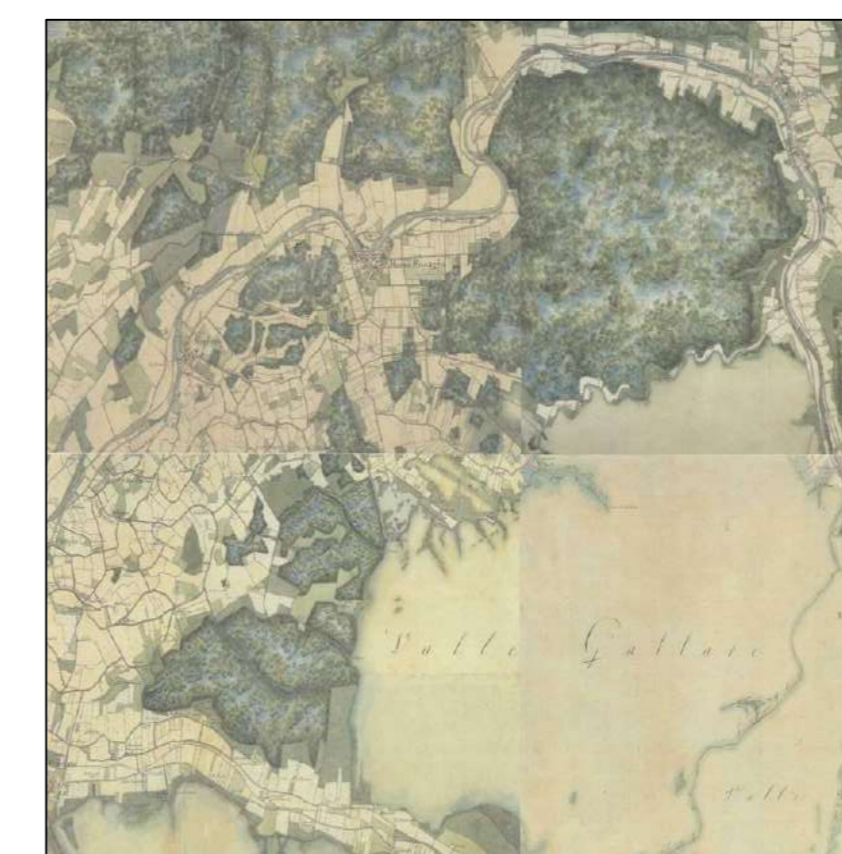
Carta Storica 1898



Carta Storica 1877



Carta Storica 1814



COMUNE DI FISCAGLIA
PROVINCIA DI FERRARA

PUG

Carta delle unità fisiografiche

Dott. Geol. Thomas Veronese

GEO - QC
ELABORATO
SCALA 1:25.000

DATA gennaio 2023

Sindaco
Agr. Fabio Tosi

Ufficio di Piano - Componenti interni

Geom. Iaria Simoni - Responsabile Settore Urbanistica ed Edilizia Privata
Geom. Giuliano Masina - Funzionario del Settore Urbanistica ed Edilizia Privata
Arch. Antonio Molossi - Responsabile Settore Ambiente e Protezione Civile
Geom. Enrico Menini - Responsabile Settore LLPP e Patrimonio
Geom. Daniele Furini - Funzionario Settore Urbanistica ed Edilizia Privata
Geom. Antonio Trevisan - Funzionario Settore LLPP e Patrimonio
Geom. Alessandro Ferretti - Funzionario Settore LLPP e Patrimonio
Geom. Simone Siviero - Funzionario Settore Ambiente e Protezione Civile
Dott.ssa Rita Crivellari - Segretario Generale
Dott.ssa Roberta Guiletti - Responsabile settore Finanza e Personale

Gruppo di lavoro

Arch. Sergio Fortini - Coordinatore

Urb. Raffaele Gerometta - Direttore Tecnico
Urb. Lisa de Gaspar - Esperto in materia cartografica
Ing. Elettra Lowenthal - ViaSAT
Arch. Chiara Biagi
Andrea Franceschini - Cartografia e procedure informatiche
Ing. Chiara Cesarini



Arch. Francesco Vazzano
Arch. Michele Averali
Arch. Anna Luciani

Assunto
Del. C.C. n. del

Acquisto
Del. C.C. n. del

Approvato
Del. C.C. n. del