COMUNE DI MIGLIARINO

PIANO REGOLATORE GENERALE 1997

ELABORATO CONTRODEDOTTO

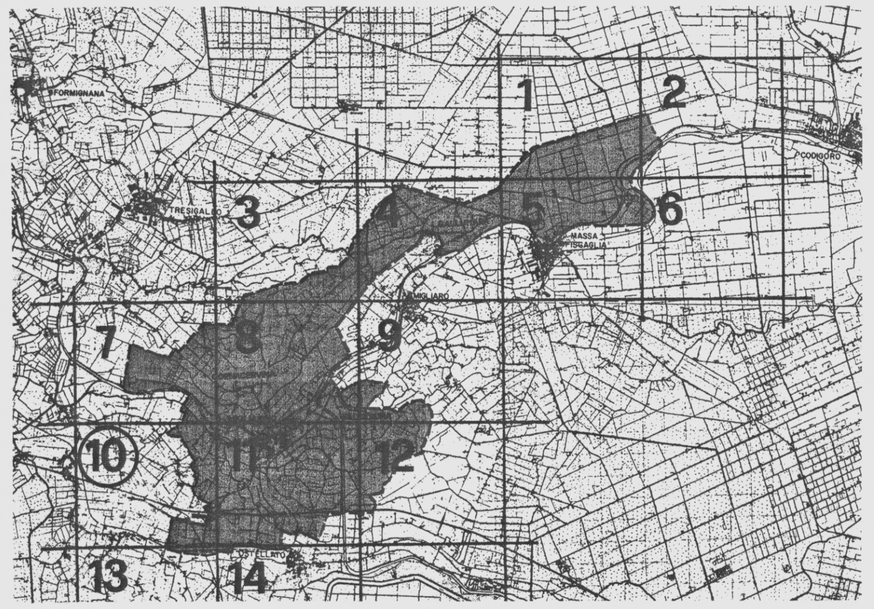

TAV. n°.	ELABORATO: VARIANTE SPECIFICA ENEL APPROVATA DEL. CC. n 55 del 20/09/2007	
3 P/10	USO DEL SUOLO	
Scala : 1: 5000	Data:	Aggiornamento:

CONSULENTI:

Arch. Paolo Perelli
Arch. Raffaela Vitale
Geom. Paolo Padovani

Uff. Tecnico

COMUNE DI MIGLIARINO UFFICIO TECNICO

Assessore: ELIO PAROLINI

Il Sindaco : RITA REALI

Segretario Comunale: Dr. Piero Del Monaco

204032 MEDELANA

REGIONE EMILIA - ROMAGNA

CARTA TECNICA REGIONALE

ELEMENTO N° 204032 MEDELANA

SCALA 1:5000

0 100 200 300 400 500 m

L'equidistanza fra le curve di livello è di 5 metri (per le curve tratteggiate metri 1 - per le curve direttrici metri 25) l'altimetria espressa in metri è riferita al livello medio del mare (mareografo di Genova) - Le coordinate geografiche sono riferite all'ellissoide internazionale con orientamento medio europeo (E.D. 1950) le coordinate piane sono nel sistema Gauss - Boaga.

La tolleranza planimetrica dei particolari topografici inseriti con l'aggiornamento, rappresentati con segno di mm 0,3, è di un millimetro alla scala della carta.

REGIONE EMILIA - ROMAGNA
CARTA TECNICA REGIONALE
COPIA PER USO INTERNO
VIETATA LA RIPRODUZIONE

COORDINATE DEI VERTICI

FUSO OVEST	GAUSS-BOAGA		U T M	
	N	E	N	E
NO	4 961 891	1 727 438	4 962 070	727 490
NE	4 962 008	1 730 735	4 962 188	730 787
SE	4 959 231	1 730 834	4 959 410	730 887
SO	4 959 114	1 727 536	4 959 293	727 588

FUSO EST	GAUSS-BOAGA		U T M	
	N	E	N	E
NO	4 962 625	2 272 663	4 962 800	252 728
NE	4 962 499	2 275 961	4 962 674	256 025
SE	4 959 721	2 275 855	4 959 897	255 919
SO	4 959 847	2 272 557	4 960 023	252 621

Il reticolato Gauss-Boaga del fuso adiacente è indicato a margine con il segno convenzionale ——— Il reticolato UTM è indicato a margine con i segni convenzionali: fuso 32 ←— fuso 33 —→

DECLINAZIONE MAGNETICA

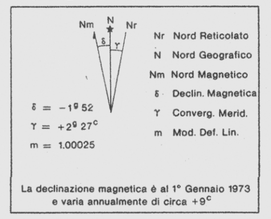

Nr Nord Reticolato
N Nord Geografico
Nm Nord Magnetico
δ Declin. Magnetica
T Converg. Merid.
m Mod. Def. Lin.

La declinazione magnetica è al 1° Gennaio 1973 e varia annualmente di circa +9'

SITUAZIONE 50.000 IGM

185 FERRARA	186 COPPARO	187 CODIGORO
203 POGGIO RENATICO	204 PORTOMAGGIORE	205 COMACCHIO
221 BOLOGNA	222 LUGO	223 RAVENNA

COPERTURA DI FOTOGRAFIE AEREE

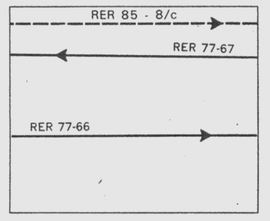

SITUAZIONE 10.000 E 5.000

14	15	16
02	03 (4, 1, 3, 2)	04
06	07	08

LIMITI AMMINISTRATIVI

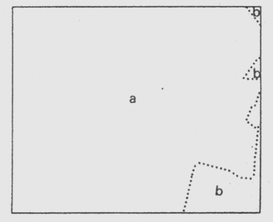

a : OSTELLATO
b : MIGLIARINO

FOGLIO 50.000 IGM:
204 PORTOMAGGIORE

SEZIONE 10.000 CTR:
204030 MEDELANA

ELEMENTO 5.000 CTR:
204032 MEDELANA

Coordinamento : Ufficio Cartografico Regione Emilia-Romagna

Rilievo del 1977 : Esecuzione : Ditta Barigazzi - Parma

Aggiornamento del 1985 (edifici e viabilita') - Esecuzione : Ditta C.R.S. Parma

Carta ufficiale della Regione Emilia-Romagna (L.R. 19 aprile 1975, n. 24).
Tutti i diritti di riproduzione e di rielaborazione riservati.
La presente carta non può circolare priva del contrassegno della Regione Emilia-Romagna o dell'Ente comproprietario.

CONTROLLATO AI SENSI DELL'ART. 1 LEGGE N° 68 DEL 2-2-1960 - NULLA OSTA DELL'IGM ALLA DIFFUSIONE N° 78 DEL 28-1-1988