







Legenda

-  Confine comunale
-  Paleoalveo di ubicazione sicura
-  Paleoalveo di ubicazione incerta
-  Cordoni litoranei affioranti
-  Cordoni litoranei sepolti
-  Depositi di rotta e di tracimazione
-  Principali corsi d'acqua



Provincia di Ferrara



Comune di Codigoro



Comune di Mesola



Comune di Goro



Comune di Lagosanto



Comune di Fiscaglia

Piano di Emergenza Sovracomunale di Protezione Civile
 CONVENZIONE TRA I COMUNI DEL "DELTA FERRARESE": CODIGORO, GORO, LAGOSANTO, MASSA FISCAGLIA, MESOLA, MIGLIARINO, MIGLIARINO PER LA GESTIONE ASSOCIATA DELLA FUNZIONE "ATTIVITA' IN AMBITO COMUNALE, DI PIANIFICAZIONE DI PROTEZIONE CIVILE E DI COORDINAMENTO DEI PRIMI SOCCORSI"

**QUADRO CONOSCITIVO
 CARTA GEOMORFOLOGICA
 SCALA 1:50.000**



COMUNE DI FISCAGLIA
 Provincia di Ferrara

Ente Capofila: Comune di Codigoro - Sindaco referente del Servizio Associato di Prot. Civ.: Dott.ssa Rita Cini Luciani Resp. Uff. Comune Associato di Prot. Civ.: Arch. Alessandro Ghirardini		
Goro: Sindaco Dott. Diego Viviani Resp. Prot. Civ.: Assessore Sergio Ferrari	Mesola: Sindaco Dott. Gianni Michele Padovani Resp. Prot. Civ.: Arch. Fabio Zanardi	Fiscaglia: Sindaco Dott.ssa Sabina Mucchi Resp. Prot. Civ.: Arch. Antonio Molossi
Lagosanto: Sindaco Dott.ssa Maria Teresa Romanini Resp. Prot. Civ.: Comandante P.M. Luigi Cavalieri	Tecnico incaricato: Dott. Geol. Thomas Veronese Collaboratori: Dott.ssa Geol. Sara Franciosi Dott. Geol. Luca Lunghi Dott.ssa Silvia Coletta	
Collaboratori comunali: Geom. Matteo Zappaterra Geom. Alberto Bertarini Geom. Iaria Simoni Arch. Antonio Molossi		Arch. Alessandro Ghirardini Arch. Fabio Zanardi Geom. Flavio Grigatti Geom. Enrico Menini