











**Legenda**

-  Aree in sofferenza in ordine di rischio allagamento
-  Canali, fossi e vasche di laminazione
-  Canali a cielo aperto
-  Canali tombinati
-  Fossi esistenti
-  Condotta acque miste esistente
-  Condotta acque meteoriche di progetto
-  Condotta acque nere di progetto
-  Scolmatore di piena di progetto
-  Scolmatore di piena esistente

Fonte: Sicurezza idraulica e gestione della risorsa idrica - Aree urbane in sofferenza e ipotesi di fattibilità per ridurre il rischio di allagamento - C.A.D.F. s.p.a.



  
 Regione Emilia-Romagna  
 Agenzia di Protezione Civile

Provincia di Ferrara

Comune di Fiscaglia






Piano di Emergenza Sovracomunale di Protezione Civile

CONVENZIONE TRA I COMUNI DEL "DELTA FERRARESE": CODIGORO, GORO, LAGOSANTO, MASSA FISCAGLIA, MESOLA, MIGLIARINO, MIGLIARO PER LA GESTIONE ASSOCIATA DELLA FUNZIONE "ATTIVITA' IN AMBITO COMUNALE, DI PIANIFICAZIONE DI PROTEZIONE CIVILE E DI COORDINAMENTO DEI PRIMI SOCCORSI"

COMUNE DI FISCAGLIA (FE)

SCENARI DI RISCHIO

CARTA DELLA CRITICITA' DEL SISTEMA FOGNARIO

SCALA 1:5.000



Ente Capofila: Comune di Codigoro - Sindaco referente del Servizio Associato di Prot. Civ.: Dott.ssa Rita Cinti Luciani  
 Resp. Uff. Comune Associato di Prot. Civ.: Arch. Alessandro Ghirardini

**Fiscaglia:** Sindaco Dott.ssa Sabina Mucchi  
 Resp. Prot Civ.: Arch. Antonio Molossi

Tecnico incaricato:  
 Dott. Geol. Thomas Veronese  
 Collaboratori:  
 Dott.ssa Geol. Sara Franciosi  
 Dott. Geol. Luca Lunghi  
 Dott.ssa Silvia Coletta

  
 COMUNE DI FISCAGLIA  
 PROVINCIA DI FERRARA  
**PUG**

**ELABORATO:**  
**PC10-a**

Collaboratori comunali:  
 Geom. Enrico Menini, Geom. Iliara Simoni, Arch. Antonio Molossi

Codigoro Maggio 2015