

**Agenzia del Territorio  
CATASTO FABBRICATI  
Ufficio Provinciale di  
Ferrara**

Dichiarazione protocollo n. FE0109719 del 20/05/2010

Planimetria di u.i.u. in Comune di Migliarino

V.le Matteotti G.

civ. SNC

Identificativi Catastali:

Sezione:

Foglio: 35

Particella: 538

Subalterno: 2

Compilata da:  
Frigli Matteo

Iscritto all'albo:  
Geometri

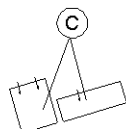
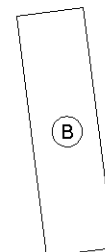
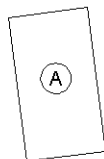
Prov. Ferrara

N. 1855

Scheda n. 1

Scala 1:1000

**PIANO TERRA**



Scheda 1 di 2

Ultima planimetria in atti

**Individuazione Alfabetica del Compendio**

Data: 01/07/2021 - n. T207755 - Richiedente: SMNLRI67A55D548V

Totale schede: 2 - Formato di acquisizione: A4(210x297) - Formato stampa richiesto: A4(210x297)

Catasto dei Fabbricati - Situazione al 01/07/2021 - Comune di FISCAGLIA/B (M323) - < Foglio: 35 - Particella: 538 - Subalterno: 2 >  
VIALE MATTEOTTI G. SNC piano: T;

**Agenzia del Territorio**  
**CATASTO FABBRICATI**  
Ufficio provinciale di  
Ferrara

Dichiarazione protocollo n. FE0109719 del 20/05/2010  
Planimetria di u.i.u. in Comune di Migliarino  
V.le Matteotti G.

civ. SNC

Identificativi Catastali:  
Sezione: 35  
Foglio: 538  
Particella: 538  
Subalterno: 2

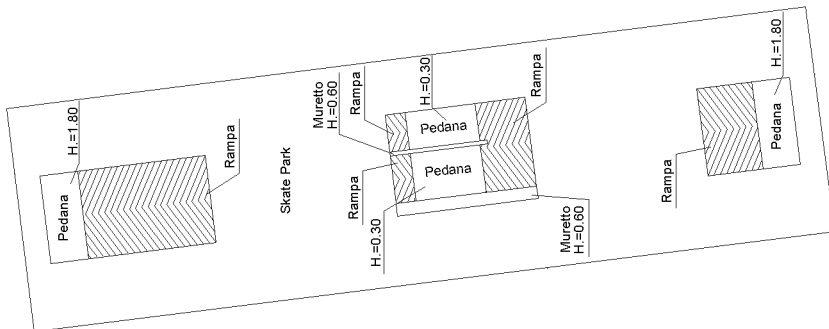
Compilata da:  
Frighi Matteo  
Iscritto all'albo:  
Geometri  
Prov. Ferrara N. 1855

Scheda n. 21 - Scala 1: 200

Ultima planimetria in atti

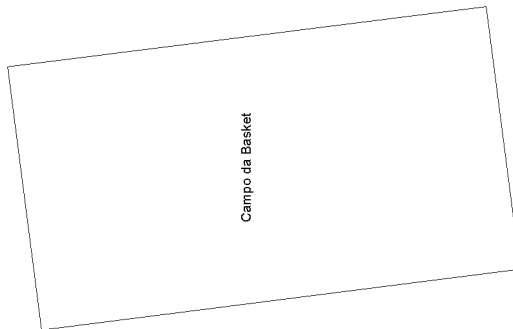
**PIANO TERRA**

Corpo B



**PIANO TERRA**

Corpo A



**PIANO TERRA**  
H.=3.00

Corpo C

