






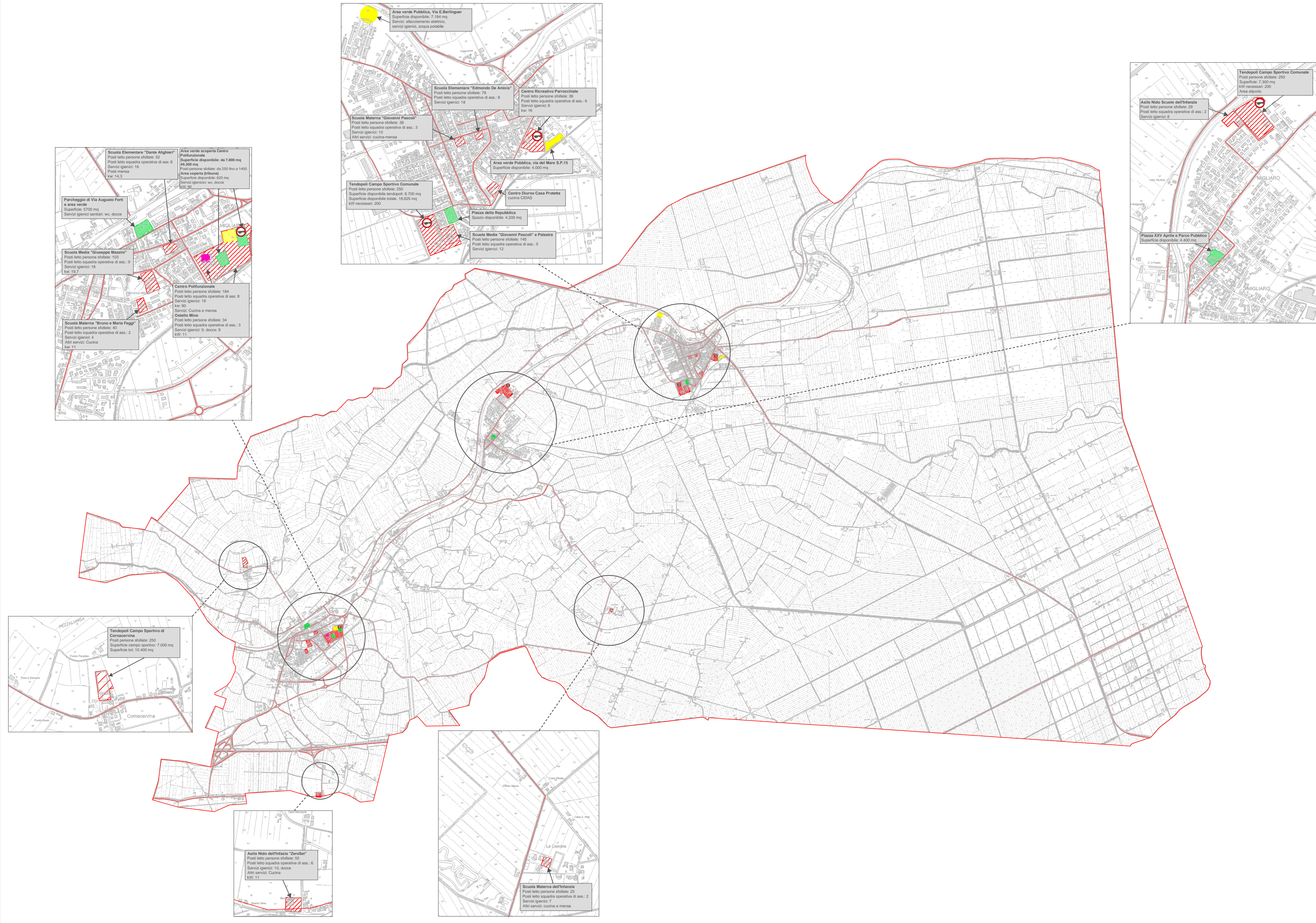


**Legenda**

-  Confine comunale
-  CM5 Aree di ammassamento
-  CM4 Aree di attesa
-  CM1 Aree di accoglienza
-  COC
-  Strade
-  Eliporti







**Piano di Emergenza Sovracomunale di Protezione Civile**

CONVENZIONE TRA I COMUNI DEL "DELTA FERRARESE": CODIGORO, GORO, LAGOSANTO, MASSA FISCAGLIA, MESOLA, MIGLIARINO, MIGLIARO PER LA GESTIONE ASSOCIATA DELLA FUNZIONE "ATTIVITA' IN AMBITO COMUNALE, DI PIANIFICAZIONE DI PROTEZIONE CIVILE E DI COORDINAMENTO DEI PRIMI SOCCORSI" - cron. N.° 417 del 22/12/2012.

**COMUNE DI FISCAGLIA (FE)**  
**SCENARI DI INTERVENTO**  
**CARTA DELLE AREE STRATEGICHE**  
**SCALA 1:25.000**



Ente Capofila: Comune di Codigoro - Sindaco referente del Servizio Associato di Prot. Civ.: Dott.ssa Rita Cini Luciani  
 Resp. Uff. Comune Associato di Prot. Civ.: Arch. Alessandro Ghirardini

**Fiscaglia: Sindaco Dott.ssa Sabina Mucchi**  
 Resp. Prot. Civ.: Arch. Antonio Molossi

  
**PUG**  
 PUG - Piano Urbanistico Generale

Tecnico incaricato:  
 Dott. Geol. Thomas Veronese  
 Collaboratori:  
 Dott.ssa Geol. Sara Franciosi  
 Dott. Geol. Luca Lunghi  
 Dott.ssa Silvia Colella

Collaboratori comunali:  
 Geom. Enrico Menini, Geom. Ilaria Simoni, Arch. Antonio Molossi

ELABORATO:  
**PC13**  
 Codigoro Maggio 2015