

COMUNE DI MIGLIARINO

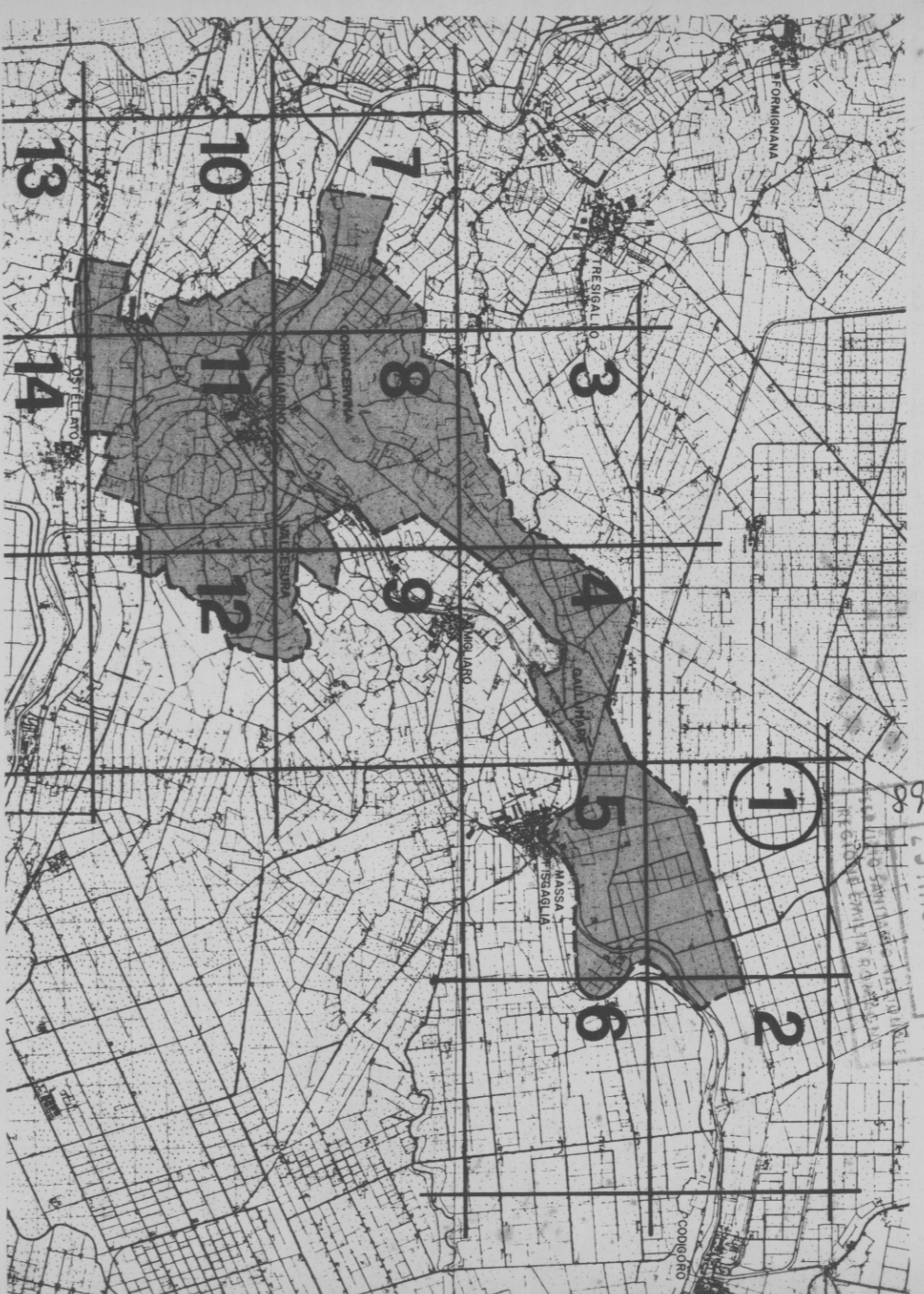
PIANO REGOLATORE GENERALE

1997

ELABORATO CONTRODEDOTTO



6 106 18189



TAV. n.°
3 P/1

Scala: 1:5000

Data:

Aggiornamento:


CONSULENTE:

Arch. Paolo Perelli
Arch. Raffaele Viale
Geom. Paolo Padovani

IT.Territo

Assessor: Luca Farinelli
Il Sindaco: Antonio Polati
Segretario Comunale: Dr. Piero Del Monaco

ELABORATO:
USO DEL SUOLO




REGIONE EMILIA - ROMAGNA

CARTA TECNICA REGIONALE

ELEMENTO N° 187134 CORTI CANTALUPO

SCALA 1:5000



La rispondenza tra le curve di livello e di 5 metri per le curve idrografiche e per mezzo del mare maroscio di Genova - Le coordinate geografiche sono riferite all'elissoide internazionale con orientamento medio europeo (E.D. 1956) le coordinate false sono nel sistema Gauss - Borgia. La tolleranza planimetrica dei vertici (compresi i punti di appoggio) non supererà con ogni vertice 0,5 m. e il 1/100000 del raggio della curva.

REGIONE EMILIA - ROMAGNA
CARTA TECNICA REGIONALE
COPIA PER USO INTERNO
VIETATA LA RIPRODUZIONE

COORDINATE DEI VERTICI			
FUSO OVEST			
GAUSS - BOGKA	E	N	UTM
NO	4 970 580	1 977 022	4 970 789
NE	4 970 580	1 740 324	4 970 081
SE	4 987 802	1 740 418	4 988 004
SO	4 987 802	1 737 124	4 987 982
FUSO EST			
GAUSS - BOGKA	N	UTM	E
NO	4 970 884	2 282 883	2 62 927
NE	4 970 463	2 288 155	4 970 638
SE	4 987 888	2 288 054	4 987 861
SO	4 987 808	2 282 780	4 987 882

Il vertice UTM è indicato nella cornice con i segni convenzionali: fuso ovest — fuso est —

DECLINAZIONE MAGNETICA		SITUAZIONE SUOLO IGM	
N	N. Nord Geografico	168	170
N	N. Nord Magnetico	168	168
E	E. Decl. Magnetico	187	187
E	E. Decl. Geografico	187	187
CO	CO. Contorno	187	187
CO	CO. Contorno	187	187
CO	CO. Contorno	187	187
CO	CO. Contorno	187	187

COPERTURA DI FOTOGRAFIE AEREE		SITUAZIONE 10000 E 5000	
REN 88 - 13	5	12	09
REN 77 - 88	5	16	14
		04	01
			02

UNITI AMMINISTRATIVI

FOGLIO 50.000 IGM.
187 CODIGORO

SEZIONE 10.000 CTR.
187130 MASSA FISCAGLIA

ELEMENTO 5.000 CTR.
187134 CORTI CANTALUPO

Aggiornamento del 1988 (dati e valutazioni) - Esecuzione - Data C.R.S. Parma
C.R.S. Ufficio della Regione Emilia Romagna U.R. 18 aprile 1979, n. 241
C.R.S. Ufficio della Regione Emilia Romagna U.R. 18 aprile 1979, n. 241
C.R.S. Ufficio della Regione Emilia Romagna U.R. 18 aprile 1979, n. 241
C.R.S. Ufficio della Regione Emilia Romagna U.R. 18 aprile 1979, n. 241