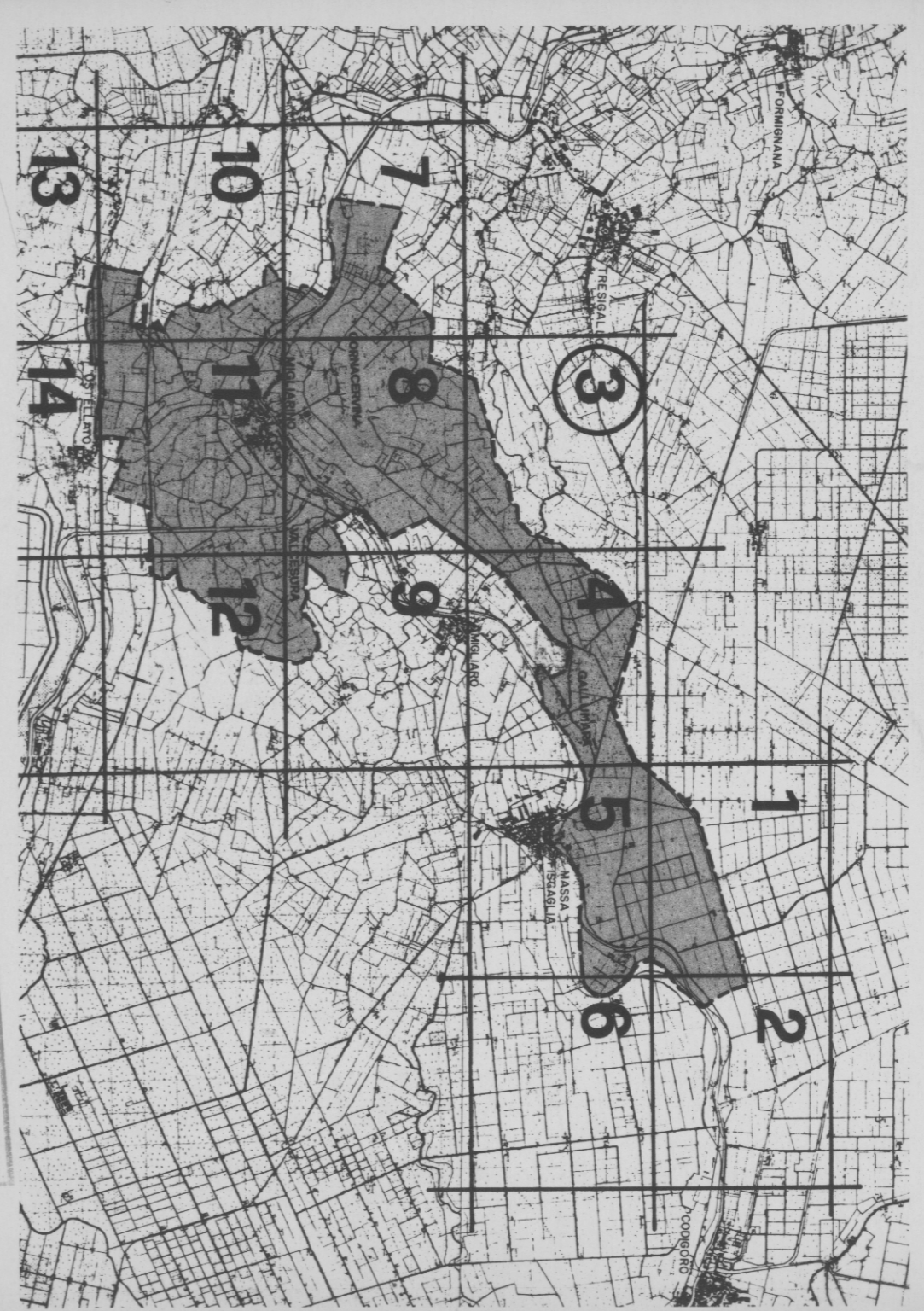


PIANO REGOLATORE GENERALE 1997 ELABORATO CONTRODEDOTTO



TAV. n° 3 P/3 ELABORATO: USO DEL SUOLO


CONSULENTE: I.T.E. Tecnico Assessor: Luca Farinelli Arch. Paolo Perelli Arch. Raffaele Viali Assessor: Antonio Poldi Assessor: Pier Paolo Monaco



CARTA TECNICA REGIONALE

ELEMENTO N° 186163 POSSESSIONE DI MEZZO

SCALA 1:5000



La riproduzione in scala di tutto o di una parte delle carte tecniche regionali... La ristampa o l'uso non autorizzato... è vietata.

REGIONE EMILIA - ROMAGNA CARTA TECNICA REGIONALE COPIA PER USO INTERNO VIETATA LA RIPRODUZIONE

Table with columns: COORDINATE DEI VERTICI, GAUSS BOAGA, U.T.M., N, E, U.T.M., N, E. It lists coordinates for various points on the map.

Table with columns: DECLINAZIONE MAGNETICA, SITUAZIONE 50000 IGM. It provides magnetic declination data and a grid reference for the 50000 IGM map.

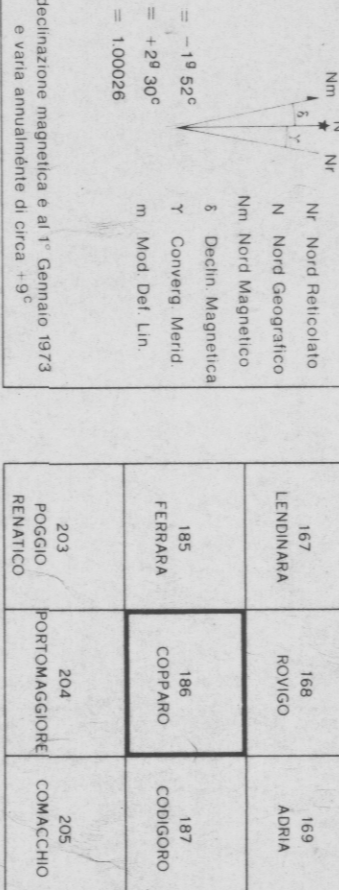


Table with columns: SITUAZIONE 10000 CIR, SITUAZIONE 5000 CIR. It shows the mapping of the 10000 CIR element to the 5000 CIR element.

FOGLIO 50000 IGM: 186 COPPARO SEZIONE 10000 CIR: 186160 GERARDO ELEMENTO 5000 CIR: 186163 POSSESSIONE DI MEZZO

CONDANNAMENTO: Ufficio Cartografico Regione Emilia-Romagna. Aggiornamenti del 1985 (velocità e variabili). Aggiornamenti del 1997. Elaborazione: Ditta C.R.S. Parma.