











**Legenda**

-  Confini Comunali
-  Limiti celle idrauliche
- Fasce altimetriche (metri s.l.m.)**
-  Quota compresa tra +3 e +4
-  Quota compresa tra +2 e +3
-  Quota compresa tra +1 e +2
-  Quota compresa tra +0 e +1
-  Quota compresa tra +0 e -1
-  Quota compresa tra -1 e -2
-  Quota compresa tra -2 e -3
-  Quota compresa tra -3 e -4



Provincia di Ferrara



Comune di Codigoro



Comune di Mesola



Comune di Goro



Comune di Lagosanto



Comune di Fiscaglia

**Piano di Emergenza Sovracomunale di Protezione Civile**  
 CONVENZIONE TRA I COMUNI DEL "DELTA FERRARESE": CODIGORO, GORO, LAGOSANTO, MASSA FISCAGLIA, MESOLA, MIGLIARINO, MIGLIARO PER LA GESTIONE ASSOCIATA DELLA FUNZIONE "ATTIVITA' IN AMBITO COMUNALE, DI PIANIFICAZIONE DI PROTEZIONE CIVILE E DI COORDINAMENTO DEI PRIMI SOCCORSI"

**QUADRO CONOSCITIVO  
 CARTA ALTIMETRICA E DELLE CELLE IDRAULICHE  
 SCALA 1:50.000**



COMUNE DI FISCAGLIA  
 Provincia di Ferrara

<p><b>Ente Capofila:</b> Comune di Codigoro - Sindaco referente del Servizio Associato di Prot. Civ.: Dott.ssa Rita Cini Luciani          Resp. Uff. Comune Associato di Prot. Civ.: Arch. Alessandro Ghirardini</p> <p><b>Goro:</b> Sindaco Dott. Diego Viviani          Resp. Prot. Civ.: Assessore Sergio Ferrari</p> <p><b>Lagosanto:</b> Sindaco Dott.ssa Maria Teresa Romanini          Resp. Prot. Civ.: Comandante P.M. Luigi Cavalieri</p> <p><b>Tecnico incaricato:</b>          Dott. Geol. Thomas Veronese          Collaboratori:          Dott.ssa Geol. Sara Franciosi          Dott. Geol. Luca Lunghi          Dott.ssa Silvia Coletta</p>	<p><b>Mesola:</b> Sindaco Dott. Gianni Michele Padovani          Resp. Prot. Civ.: Arch. Fabio Zanardi</p> <p><b>Fiscaglia:</b> Sindaco Dott.ssa Sabina Mucchi          Resp. Prot. Civ.: Arch. Antonio Molossi</p> <p><b>Collaboratori comunali:</b>          Geom. Matteo Zappaterra          Geom. Alberto Bertarini          Geom. Italia Simoni          Arch. Antonio Molossi</p>	<p>Arch. Alessandro Ghirardini          Arch. Fabio Zanardi          Geom. Flavia Grigatti          Geom. Enrico Menini</p>
---	---	---