







Legenda

-  0,22 g ≤ HSM ≤ 0,38g
-  ZaLQ - Instabilità per liquefazione
-  Valori di HSM della griglia da D.G.R. (g)
-  Valori di HSM ricavati per gli ambiti (g)
-  Confini Ambiti
-  Confini Comunali

Sistema di gestione dell'emergenza

-  ES001 Edificio Strategico
-  AE001 Area di emergenza (Ammassamento)
-  AE001 Area di emergenza (Ricovero)
-  Infrastruttura di connessione
-  Infrastruttura di accessibilità



COMUNE DI FISCAGLIA
PROVINCIA DI FERRARA

PUG

Carta della distribuzione sul territorio dei valori di HSM ed elementi CLE

Dott. Geol. Thomas Veronese

GEO - CLE
Tavola 1
ELABORATO
SCALA 1:25.000

DATA gennaio 2023

Sindaco
Agr. Fabio Tosi


Ufficio di Piano - Componenti interni

Geom. Ilario Simoni - Responsabile Settore Urbanistica ed Edilizia Privata
Geom. Giuliano Masina - Funzionario del Settore Urbanistica ed Edilizia Privata
Arch. Anton o Molessi - Responsabile Settore Ambiente e Protezione Civile
Geom. Enrico Menini - Responsabile Settore LLPP e Patrimonio
Geom. Daniele Futini - Funzionario Settore Urbanistica ed Edilizia Privata
Geom. Antonia Trevisani - Funzionario Settore LLPP e Patrimonio
Geom. Alessandro Ferretti - Funzionario Settore LLPP e Patrimonio
Geom. Simone Siviero - Funzionario Settore Ambiente e Protezione Civile
Dott.ssa Rita Crivellari - Segretario Generale
Dott.ssa Roberta Guietti - Responsabile settore Finanza e Personale

Gruppo di lavoro

Arch. Sergio Fortini - Coordinatore

Urb. Raffaele Geronzi - Direttore tecnico
Urb. Lisa de Gaspar - Esperto in materia cartografica
Ing. Elettra Lowenthal - ValSAT
Arch. Chiara Biagi
Andrea Franceschini - Cartografia e procedure informatiche
Ing. Chiara Cesarini



Arch. Francesco Vazzano
Arch. Michele Avenali
Arch. Anna Luciani

Assunto

Del. C.C. n. del

Adottato

Del. C.C. n. del

Approvato

Del. C.C. n. del