






**Legenda**

-  Confine comunale
-  Aree storicamente allagate
- Fasce altimetriche (metri s.l.m.)*
-  Quota compresa tra -1 e -2
-  Quota compresa tra -2 e -3
-  Quota compresa tra -3 e -4



Provincia di Ferrara

  
 Comune di Codigoro

  
 Comune di Mesola

  
 Comune di Goro

  
 Comune di Lagosanto

  
 Comune di Fiscaglia

**Piano di Emergenza Sovracomunale di Protezione Civile**  
 CONVENZIONE TRA I COMUNI DEL "DELTA FERRARESE": CODIGORO, GORO, LAGOSANTO, MASSA FISCAGLIA, MESOLA, MIGLIARINO, MIGLIARO PER LA GESTIONE ASSOCIATA DELLA FUNZIONE "ATTIVITA' IN AMBITO COMUNALE, DI PIANIFICAZIONE DI PROTEZIONE CIVILE E DI COORDINAMENTO DEI PRIMI SOCCORSI"

**SCENARI DI RISCHIO**  
**CARTA DEL RISCHIO IDRAULICO ALLAGAMENTO DA BONIFICA**  
**SCALA 1:50.000**



COMUNE DI FISCAGLIA  
 PROV. DI FERRARA

**PUG**

<p><b>Ente Capofila:</b> Comune di Codigoro - Sindaco referente del Servizio Associato di Prot. Civ.: Dott.ssa Rita Cini Luciani          Resp. Uff. Comune Associato di Prot. Civ.: Arch. Alessandro Ghirardini</p>	<p><b>Mesola:</b> Sindaco Dott. Gianni Michele Padovani          Resp. Prot. Civ.: Arch. Fabio Zanardi</p>
<p><b>Goro:</b> Sindaco Dott. Diego Viviani          Resp. Prot. Civ.: Assessore Sergio Ferrari</p>	<p><b>Fiscaglia:</b> Sindaco Dott.ssa Sabina Mucchi          Resp. Prot. Civ.: Arch. Antonio Molossi</p>
<p><b>Lagosanto:</b> Sindaco Dott.ssa Maria Teresa Romanini          Resp. Prot. Civ.: Comandante P.M. Luigi Cavalieri</p>	

**Tecnico incaricato:**  
 Dott. Geol. Thomas Veronese  
 Collaboratori:  
 Dott.ssa Geol. Sara Franciosi  
 Dott. Geol. Luca Lunghi  
 Dott.ssa Silvia Coletta

**Collaboratori comunali:**  
 Geom. Matteo Zappaterra  
 Geom. Alberto Bertanelli  
 Geom. Ilaria Simoni  
 Arch. Antonio Molossi

**Arch. Alessandro Ghirardini**  
 Arch. Fabio Zanardi  
 Geom. Flavia Giganti  
 Geom. Enrico Menini